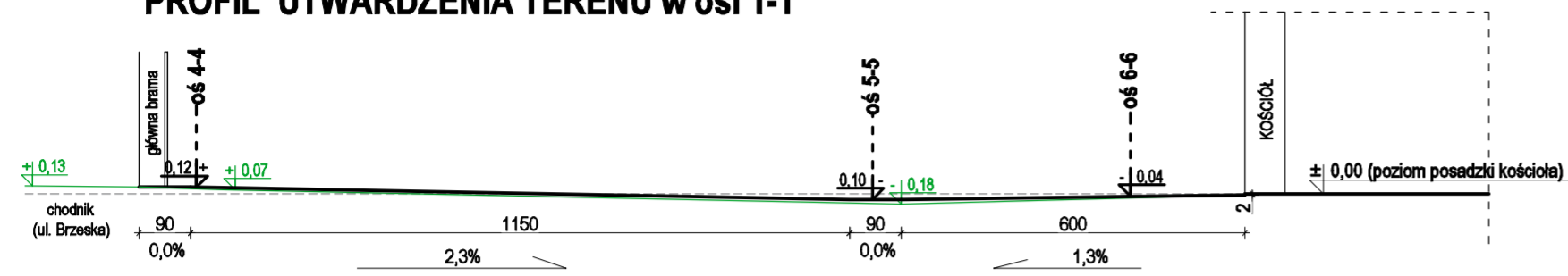
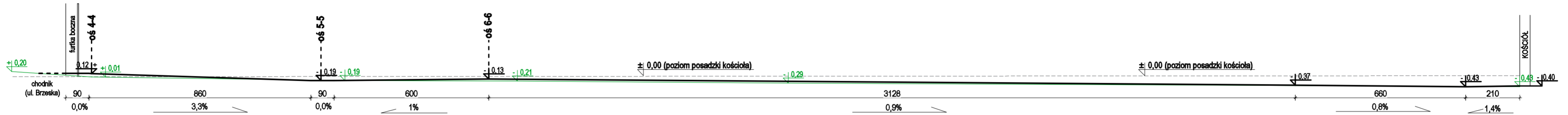


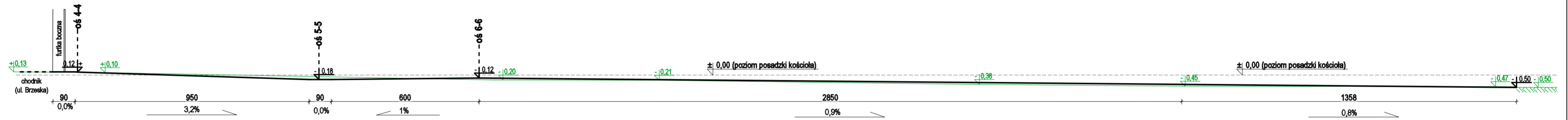
PROFIL UTWARDZENIA TERENU w osi 1-1



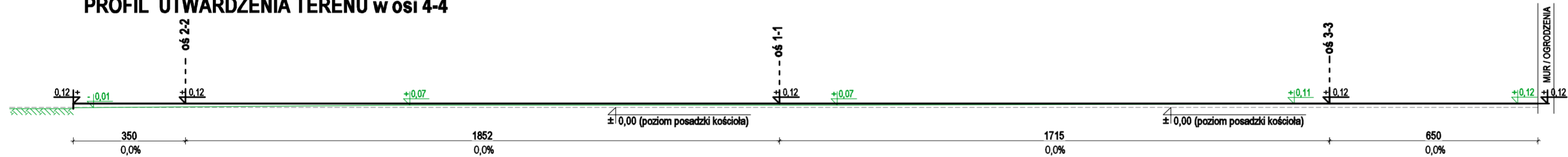
PROFIL UTWARDZENIA TERENU w osi 2-2



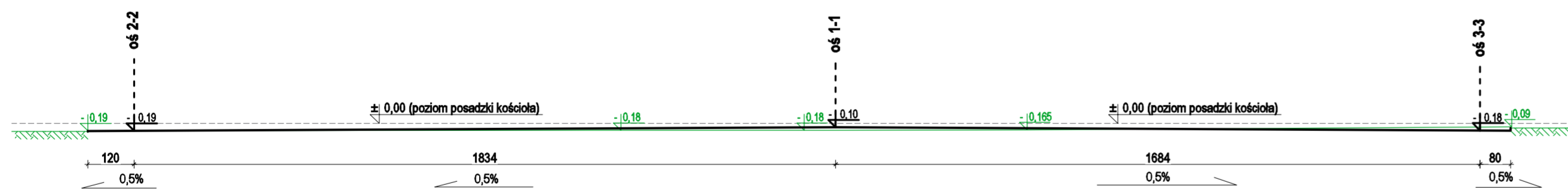
PROFIL UTWARDZENIA TERENU w osi 3-3



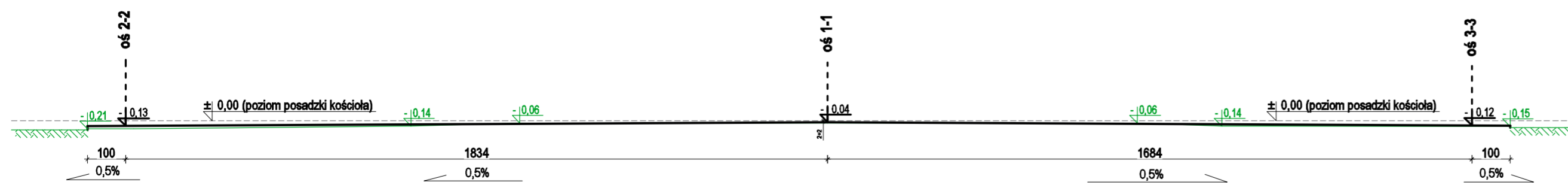
PROFIL UTWARDZENIA TERENU w osi 4-4



PROFIL UTWARDZENIA TERENU w osi 5-5



PROFIL UTWARDZENIA TERENU w osi 6-6



LEGENDA:

- RZĘDNE ORAZ TEREN (kostka i zielen) ISTNIEJĄCY
- RZĘDNA ORAZ TEREN (granit) PROJEKTOWANY
- PROJEKTOWANE KIERUNKI SPADKÓW UTWARDZEŃ

Rysunek Nr A2	PROJEKT ARCHITEKTONICZNO-BUDOWLANY REWITALIZACJA OTOCZENIA ZABYTKOWEGO KOŚCIOŁA RZYMSKOKATOLICKIEGO pw. Narodzenia NMP w Białej Podlaskiej		
Adres	jedn. ewidencyjna 066101_1 Biała Podlaska Obręb 0001 Biała Podlaska, Nr ewid. działki 2257/3		
Inwestor	Parafia Rzymskokatolicka pw. Narodzenia NMP ul. Brzeska 33A, 21-500 Biała Podlaska		
Tytuł rysunku	PROFILE UTWARDZENIA DZIAŁKI	skala	1 : 100
Projektant branży drogowej	inż. Teresa Harko upr. nr 876/BP/98 w specjalności konstrukcyjno-budowlanej		sierpień 2024r.
Sprawdzający branży drogowej	mgr inż. Joanna Harko upr. nr LUB/0216/PWOD/05 w specjalności drogowej		str.